



COMUNA VITOMIREȘTI, JUDEȚUL OLT
CONSILIUL LOCAL AL COMUNEI VITOMIREȘTI
PRIMĂRIA

Str. Libertății nr. 146, tel. 0249 469 314, fax : 0349 411 005
E-mail: primaria@primariavitomiresti.ro



HOTĂRÂRE
Nr.38/17.10.2024

CU PRIVIRE LA :

- Declararea ca fiind de utilitate publica si de interes local Obiectivul de investitie " Construire și dotare gradiniță cu program normal, comuna Vitomirești, județul Olt".

AVÂND ÎN VEDERE:

- Prevederile 129 alin. (2) litera b) și litera c), art.139 alin. (3) litera g) art. 154 alin. (1), art.287 litera b) din Ordonanța de urgență a Guvernului nr. 57/2019 privind Codul administrativ, cu modificările și completările ulterioare;
- Prevederile Hotărârii Consiliului local cu nr 10 din 28.02.2017 cu privire la implementarea proiectului "Aprobarea Indicatorilor tehnico – economici pentru Obiectivul de investitii: "Construire și dotare gradiniță cu program normal în sat Vitomirești, comuna Vitomirești, județul Olt";
- Prevederile Hotărârii Consiliului local cu nr 11 din 28.02.2017 cu privire la implementarea proiectului "Aprobarea finanțării pe categorii de lucrări care nu se finanțează de la bugetul de stat prin program , conform OUG NR.28/2013 pentru Obiectivul de investitii: "Construire și dotare gradiniță cu program normal în sat Vitomirești, comuna Vitomirești, județul Olt";
- Prevederile Contractului de finantare cu nr.3.591/04.12.2027 incheiat cu Ministerul Dezvoltarii Regionale Administratiei Publice și Fondurilor Europene;
- Prevederile Legii nr. 52/2003, republicată, privind transparenta decizională în administrația publică, republicată, cu modificările și completările ulterioare;
- Prevederile Legii nr.24/2000 privind normele de tehnică legislativă pentru elaborarea actelor normative, republicată , cu modificările și completările ulterioare;
- Procesul verbal de receptie la terminarea lucrarilor cu nr.6837/29.11.2023;
- Autorizatia de securitate la incendiu cu nr.290/24/SV-OT/24.09.2024;
- Raportul compartimentului de resort nr. 5.632/07.10.2024;
- Referatul de aprobare al primarului localității nr. 5.648/08.10.2024.
- Proiectul de hotărâre nr. 5.649/08.10.2024;
- Avizul favorabil al Comisiilor de specialitate din cadrul Consiliului Local Vitomirești,

În temeiul art.129 alin.(1), art. 139 alin. (1), art. 196 alin. (1) litera a) din Ordonanța de urgență a Guvernului nr. 57/2019 privind Codul administrativ, cu modificările și completările ulterioare,

CONSILIUL LOCAL AL COMUNEI VITOMIREȘTI, JUDEȚUL OLT
HOTĂRĂȘTE:

Art.1. Se declară ca fiind de utilitate publică locală și de interes local Obiectivul de investitiei: "Construire și dotare gradiniță cu program normal, comuna Vitomirești, județul Olt" , cu datele de identificare prevăzute în anexa nr. 1 , care face parte integranta din prezenta hotarare.


Art.2. Se însușește planul de amplasament si delimitare a imobilului întocmit cu ocazia măsurătorilor efectuate în vederea realizării cadastrului si intabulării , conform anexei nr. 2, care face parte integranta din prezenta hotarare.

Art.3. Aprobarea inscrierii în cartea funciara "prima înregistrare imobil" în favoarea comunei Vitomirești, județul Olt a imobilului înscris în anexa nr.1 la prezenta hotarare , cu destinatia clădiri - domeniul public al comunei Vitomirești.

Art.4. Prezenta hotarare, este act premergător în vederea intabulării dreptului de proprietate în domeniul public al comunei, iar ulterior pentru elaborarea proiectului de atestare a inventarului domeniului public, care insotit de extrasul de carte funciara si de alte documente , va fi transmis Ministerului cu atribuții în domeniul administratiei publice, pentru comunicarea punctului de vedere cu privire la proiectul hotararii de atestare , potrivit art.289 alin.(10) din Ordonanța de urgență a Guvernului nr. 57/2019 privind Codul administrativ, cu modificările și completările ulterioare.

Art. 5. Prezenta hotărâre se va înainta Instituției Prefectului - Județul Olt, primarului localității, și se va aduce la cunoștință publică prin afișarea la sediul primăriei, precum și pe pagina de internet.

PRESEDINTE DE SEDINȚĂ



J



176

CONTRASEMNEAZĂ PENTRU LEGALITATE
SECRETARUL GENERAL AL COMUNEI

Ecate




Hotărârea a fost adoptata cu 9 voturi „pentru” din cei 10 co


Anexa nr.1 la Hotararea Consiliului local cu nr. 38/17.10.2024.

Nr. crt.	Codul de clasificare conform HG 2139/2004	Denumirea bunului	Elemente de identificare	Anul dobândirii, sau după caz al dării în folosință	Valoarea de inventar lei	Situația juridică actuală
1	1.6.2	Gradiniță cu program normal, comuna Vitomirești, județul Olt".	Gradiniță cu program normal, comuna Vitomirești, județul Olt".	2024	590.267,51	

PREȘEDINTE DE ȘEDINȚĂ
CONSILIER
Mariana FLOROIU



CONTRASEMNEAZĂ PENTRU LEGALITATE
SECRETARUL GENERAL AL COMUNEI
Ecat



PLAN DE AMPLASAMENT SI DELIMITARE A IMOBILULUI

ANEXA NR. 16

Scara 1:1000

Intravilan

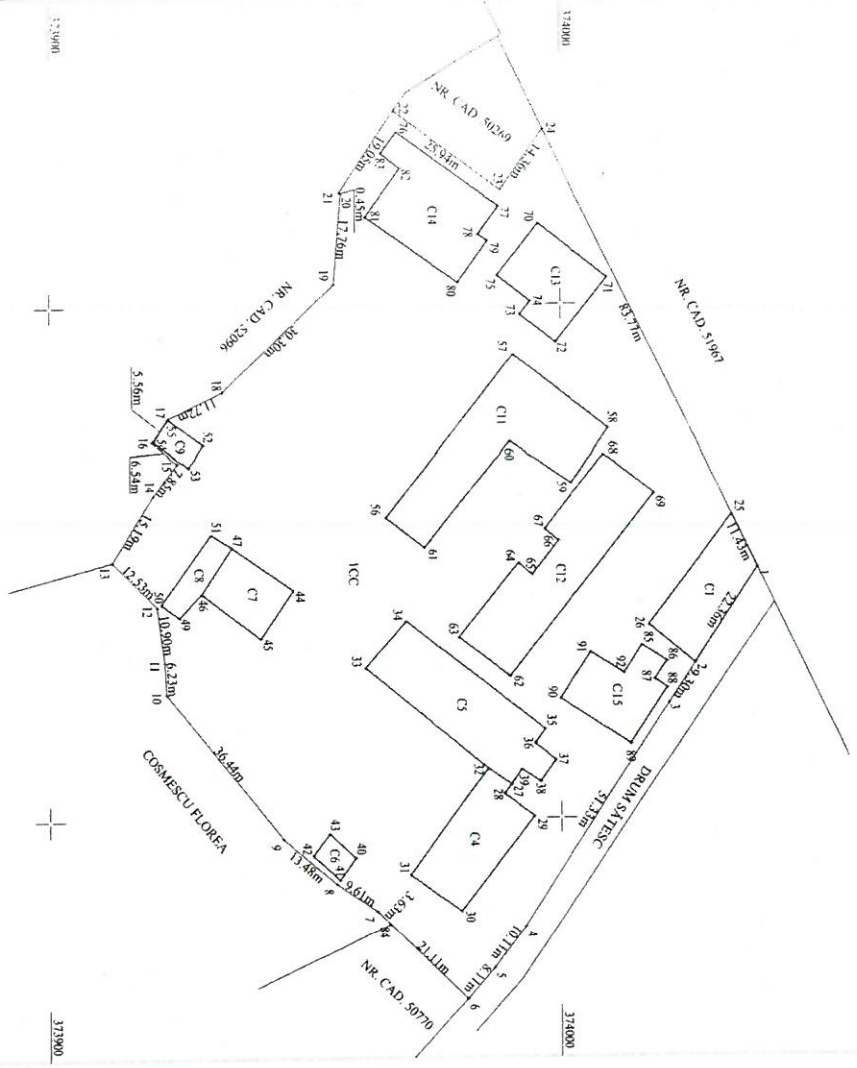
Numar cadastral 50526

Suprafata masurata a imobilului (mp) 12317

Adresa imobilului Comuna Viromireshti, sat Viromireshti, judetul OH

Carre Funciara numral 50526

Unitatea Administriv-Teritoriala (UAT) VITOMIRESTI



Numar parcella	Categorie de folosinta	Suprafata [mp]	Suprafata construita in sol [mp]	Mentiiuni
1	CC	12317		Terenul este imprejmuit inme punctele 12, 13, 14, 15, 16, 17, 18, 19, 20, 21, 22, 23, 24, 25, 1, 2, 3, 4, 5, 6, 7, 8
Total		12317		Terenul este redimpjmuit inme punctele 8, 9, 10, 11, 12


A. Date referitoare la teren

B. Date referitoare la constructii

Cod	Destinatia	Suprafata construita in sol [mp]	Mentiiuni
C1	CAS	268	Monument, anul constructiei 1957, suprafata construita desfasurata 268 mp
C4	CA	301	Cantina, nr. de niveluri: 1, anul constructiei 1979, suprafata construita desfasurata 301 mp
C5	CAS	469	Cantina, laboratoare, nr. de niveluri: 3 (P + 2E), anul constructiei 1979, suprafata construita desfasurata 1407 mp
C6	CA	36	Atelier mecanic, nr. de niveluri: 1, anul constructiei 1988, suprafata construita desfasurata 36 mp
C7	CA	162	Atelier tamplarie, nr. de niveluri: 1, anul constructiei 1979, suprafata construita desfasurata 162 mp
C8	CA	83	Boxe port, nr. de niveluri: 1, anul constructiei 1980, suprafata construita desfasurata 83 mp
C9	CA	44	WC, nr. de niveluri: 1, anul constructiei 1978, suprafata construita desfasurata 44 mp
C11	CAS	577	Liceu, nr. de niveluri: 2 (P + 1E), anul constructiei 1963, suprafata construita desfasurata 1154 mp
C12	CA	537	Atelier Scoala Arte si Meserii, nr. de niveluri: 1, anul constructiei 2008, suprafata construita desfasurata 537 mp
C13	CAS	252	Afacer school, nr. de niveluri: 1 (P), anul constructiei 2012, suprafata construita desfasurata 252 mp
C14	CAS	382	Sala de sport, nr. de niveluri: 1 (P), anul constructiei 2007, suprafata construita desfasurata 382 mp
C15	CAS	2203	Grădiniță (P), anul constructiei , suprafata construita desfasurata 2203 mp
Total		3331,3	

Suprafata totala masurata a imobilului= 12317 mp
Suprafata din act= 12317 mp

Executant: POPA ADRIAN, Categoria B
Autorizatie Seria RO-VL-F, Nr. 0201
Confirm executarea masuratoriilor la teren, corectitudinea incadrarii in teren
Confirm atribuirea numarului cadastral si introducerea imobilului in sistemul integral de cadastru si carte funciara



Inspector,
Semnatura

Data: 15.10.2024